



Stadt Ingolstadt



Ingolstadt in Zahlen

2018 / 2019





Stadtgebiet und Verkehrslage

Lage an der Donau, Flusskilometer 2.458 (Schuttermündung)

373 m ü. NN (Schliffelmarkt)

höchster Punkt: 411 m ü. NN (Pettenhofen)

Wirtschaftsregion in der Mitte Bayerns; Fläche 133,4 km²

Verkehrsknotenpunkt an der Autobahn (BAB 9) München-Nürnberg und an den Bundesstraßen 13 und 16

Eisenbahnknotenpunkt mit ICE-Halt; mit direkten Verbindungen u.a. nach München, Nürnberg, Regensburg und Augsburg im Stundentakt



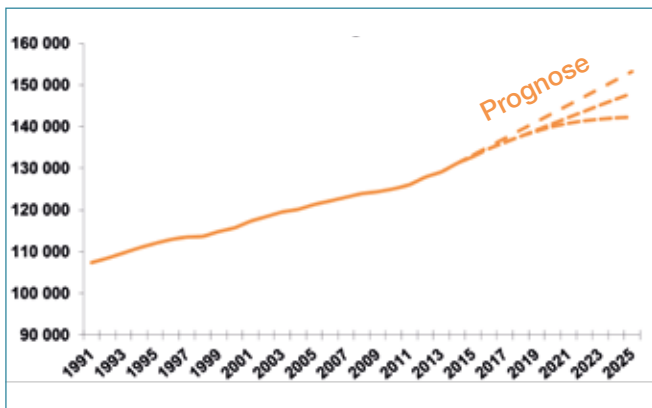


Bevölkerung am 31.12.17 (Melderegister)

Zweitgrößte Stadt Oberbayerns, fünftgrößte Stadt Bayerns

Einwohner gesamt	136.454
davon unter 18-Jährige	22.380
davon über 65-Jährige	24.782

Einwohnerentwicklung der Stadt Ingolstadt)





Geschichte

Erstmalige urkundliche Erwähnung	806
Stadtrecht	um 1250
Residenz bayerischer Herzöge	1392-1447
Bayerische Landesuniversität	1472-1800
Verkündung des Bayerischen Reinheitsgebotes für Bier	1516
Festungs- und Garnisonsstadt	1827-1945
Großstadt mit über 100.000 Einwohnern	seit 1989

Bürgermeister und Stadtrat 2014 – 2020



Oberbürgermeister
Dr. Christian Lösel, CSU

Fraktionen

Fraktionen	Sitze:
CSU	21
SPD	9
Freie Wähler	3
Bündnis 90/Die Grünen	4
ÖDP	2
Bürgergemeinschaft	4
UDI	4
FDP	1
AfD	1
Parteilos	1



Kommunale Finanzen

	in Mio. €:
Verwaltungshaushalt 2018	485,2
Vermögenshaushalt	162,1
Steueraufkommen 2017	
Gewerbsteuer	44,6
Grundsteuer A+B	28,0
Anteil an der Einkommensteuer	84,4
Schuldenstand (31. Dez. 2017)	10,1
<hr/>	
Pro-Kopf-Verschuldung	75,8 €

Städtepartnerschaften

	Seit:
 Carrara (Italien)	1962
 Kirkcaldy (Schottland)	1962
 Grasse (Frankreich)	1963
 Murska Sobota (Slowenien)	1979
 Zentralbezirk Moskau (Russland)	1995



Manisa (Türkei)

1998



Kragujevac (Serbien)

2003



Opole/Oppeln (Polen)

2005



Győr (Ungarn)

2008



Foshan (China)

2014



Projektpartnerschaft mit

Legmoin (Burkina Faso)

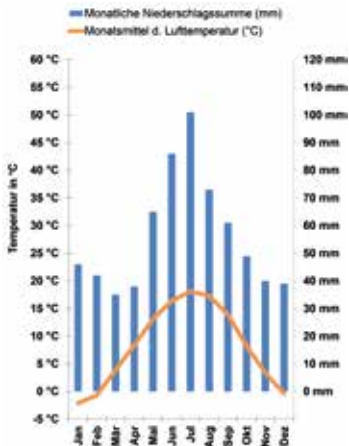
2013



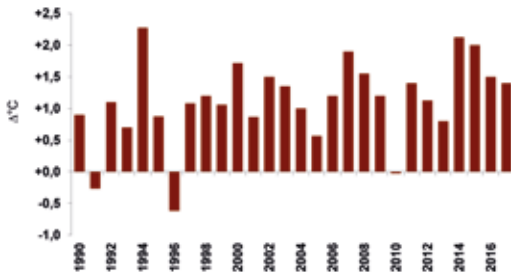


Klima

Niederschläge und Temperaturen im langjährigen Mittel



Abweichungen vom langjährigen Temperatur-Jahresmittel





Tourismus (2017)

Beherbergungsbetriebe (inkl. Jugendherberge)	46
angebotene Gästebetten (inkl. Jugendherberge)	3.532
Gästeankünfte (inkl. Camping)	308.658
davon Auslandsgäste	89.486
Gästeübernachtungen	513.741
davon Auslandsgäste	150.412

Sehenswürdigkeiten

Herzogskasten	13. Jahrhundert
Pfarrkirche St. Moritz	1234
Kreuztor	1385
Neues Schloss	1418
Münsterkirche „Zur Schönen Unserer Lieben Frau“	1425
Alte Anatomie	1735
Asamkirche Maria de Viktoria	1736
Stadttheater mit Fest- (Kongress-) Saal und Ausstellungsräumen	1966





Höchstes Bauwerk: Läuturm des Münsters

Höhe: 72 m



Glacisbrücke, jüngste Brücke in Ingolstadt

Stahlbeton-Spannbandbrücke

Länge 164 m, Durchgang 3 m





Stadttheater Ingolstadt (2016/2017)

Vorstellungen gesamt	616
Besucher gesamt	134.077
Großes Haus (663 Plätze)	
Besucher	96.013
Aufführungen	176
Werkstattbühne (99 Plätze)	
Besucher	12.292
Aufführungen	147
Studio im Herzogkasten (75 Plätze)	
Besucher	5.568
Aufführungen	82
Kleines Haus (99 Plätze)	
Besucher	9.140
Aufführungen	95
Sonstige Spielstätten (inkl. Freilichtbühne)	
Besucher	11.064
Aufführungen	116
Plätze im Festsaal	
Konzertbestuhlung	500-1.325
Kongressbestuhlung	200-1.000

Altstadttheater (2017)

Bestuhlung	99 Plätze
Vorstellungen gesamt	109
Besucher gesamt	7.630



Museen



Stadtmuseum, Spielzeugmuseum und Projektraum Europäisches Donaumuseum

im Kavalier Hepp, Auf der Schanz 45
Di-Fr: 9-17 Uhr; Sa-So: 10-17 Uhr



Deutsches Medizinhistorisches Museum

in der Alten Anatomie, Anatomiestraße 18-20
Di-So: 10-17 Uhr



Bauerngerätemuseum Hundszell

Probststraße 13
März-Okt: Di-Fr 9-12 Uhr,
So u. Feiertage: 14-17 Uhr



Bayerisches Armeemuseum

im Neuen Schloss Paradeplatz 4 und im Reduit Tilly
(Abteilung 1. Weltkrieg) im Klenzepark
Di-Fr: 9-17.30 Uhr; Sa u. So: 10-17 Uhr



Lechner-Museum

Esplanade 9
Do-So: 10-17 Uhr



Museum für Konkrete Kunst

Tränkstorstraße 6-8
Di-So: 10-17 Uhr



Bayerisches Polizeimuseum

Turm Triva, Klenzepark

Di-Fr: 9-17.30 Uhr; Sa u. So: 10-17 Uhr



Asamkirche Maria de Victoria

Neubaustraße 1 ½

Nov-Feb: Di-So 13-16 Uhr,

März-Okt: Di-So 9-12 Uhr und 12.30-17 Uhr,

Mai-Sept auch montags, u.n. Vereinb.



Heimatmuseum Niemes-Prachatitz

Hohe-Schul-Straße 2

2. Sonntag im Monat, 14-16 Uhr, u.n. Vereinb.



Heinrich-Stiefel-Schulmuseum

in der Wirtschaftsschule Brückenkopf 1/Haus D

Mo-Do: 8 -16 Uhr; Fr: 8-13 Uhr

u. n. Vereinb. während der Schulzeiten



museum mobile

im Audi Forum, Ettinger Straße

Mo-Fr: 9-18 Uhr, Sa u. So: 10-16 Uhr

Fleißerhaus

Dokumentationsstätte Marieluise Fleißer

Kupferstraße 18

derzeit geschlossen





Schule und Bildung

Hochschulen (Wintersemester 2017/2018)

	Studierende:
Katholische Universität Eichstätt-Ingolstadt	5.120
in Eichstätt	4.146
in Ingolstadt (Wirtschaftswissenschaftliche Fakultät)	974
Technische Hochschule Ingolstadt	5.470

Schulen (Schuljahr 2017/2018)

	Schüler:
18 Grundschulen	4.620
8 Mittelschulen	2.302
2 Förderschulen,	
2 private Förderschulen	680
3 Realschulen, 1 priv. Real- und 1 priv. Wirtschaftsschule	2.921
7 Gymnasien	5.300
Staatl. Fachoberschule	1.375
Berufsoberschule	365
Technikerschule	458
2 Berufsschulen	5.588
14 Berufsfachschulen	974
Verwaltungs- und Wirtschaftsakademie	70 Teilnehmer

Städt. Simon-Mayr-Sing- und Musikschule ca. 2.500 Schüler
Volkshochschule ca. 20.000 Teilnehmer



Bibliotheken

Stadtbücherei Ingolstadt:
Wissenschaftliche Stadtbibliothek
Bayerische Armeebibliothek

Medien/Bände:

ca.190.000
ca.100.000
ca.130.000



Messen und Ausstellungsräume

Veranstaltungsfläche in m²:

Messe- und Ausstellungsgelände Volksfestplatz	40.000
Saturn-Arena	ca. 1.800
Festsaal Ingolstadt im Theater	
Foyer	300
Parkett	800



Familie und Soziales

Kindertageseinrichtungen (Januar 2018)

Krippe, Kiga, Hort	108 Plätze
Genehmigte Plätze Kitas gesamt	6.005
Qualifizierte Großtagespflege	90 Plätze

Heilpädagogische Tagesstätten

	Plätze:
für Schulkinder	301
für Vorschulkinder	114
für geistig behinderte Kinder	168

Schulvorbereitende Einrichtungen (SVE)

an Förderschulen	71
------------------	----

Pflegeheime

Heime insgesamt	13
Pflegeplätze gesamt	1.188

Behinderteneinrichtungen

5 Einrichtungen	197 Wohn- und Pflegeplätze
-----------------	----------------------------

Mehrgenerationenhaus Bürgerhaus Alte Post

Kreuzstraße 12, Tel. 0841 305-2800

Bürgerhaus Neuburger Kasten

Fechtgasse 6, Tel. 0841 305-2830

Seniorenbüro und 14 Seniorengemeinschaften,
5 offene Seniorentreffs



Sport, Freizeit, Erholung

Erholungsflächen, Grünflächen, Spielplätze

Waldflächen	2.065
Wasserflächen	520
Öffentliche Parks und Grünflächen	gesamt 686
darunter 194 Sport-, Spiel- und Bolzplätze	

Insgesamt mehr als 3000 Hektar Erholungsflächen

Badeseen	6
Erlebnisbad „Wonnemar“	1
Freibad, beheizt	1
Hallenschwimmbäder (davon 3 Lehrschwimmbäder)	5
Eislaufhallen in der Saturnarena	2
Dreifach-Turnhallen	7
Doppel-Turnhallen	4
Turn-/Gymnastik-/Ballspielhallen	37
Schulsport- und sonstige Leichtathletikanlagen	18
Fußballspielfelder (darunter 5 Bezirkssportanlagen)	66
Tennisplätze (darunter 10 Hallenplätze)	120





Baseballanlage	1
Golfplatz	1
Beachvolleyballplätze	16
Bowlinghalle	1
Miniaturgolfanlagen/Minigolfanlagen	3
Kegelsportanlagen	12
Schießsport- und Bogenschießanlagen	20
Kletterwände	6
Kletterzentrum	1
Skateanlagen	9
Streethockeyplätze	9
Reitsportanlagen/Reitsporthallen	11
Segelflugplatz	1

Medizinische Versorgung

(Fach-) Kliniken

Klinikum Ingolstadt	Betten: 1.112
1 Privatklinik (Chirurgie)	38
1 Reha-Zentrum, ambulant und neurologisch	40
1 Geriatrische Fachklinik	32

Psychiatrische Tageskliniken

im Klinikum Ingolstadt	Plätze: 20
in der Danuvius Klinik	15

Ärzte und Apotheken

Allgemeinmediziner, Fachärzte, Privatärzte	236
Zahnärzte	120
Apotheken	31



Wirtschaft und Arbeitsmarkt

Verarbeitendes Gewerbe (Dezember 2017)

Betriebe mit 50 und mehr Beschäftigten	22
Beschäftigte in diesen Betrieben	48.938

Sozialversicherungspflichtig Beschäftigte (Juni 2017)

am Arbeitsort	105.702
am Wohnort	60.422
Pendlersaldo	45.280

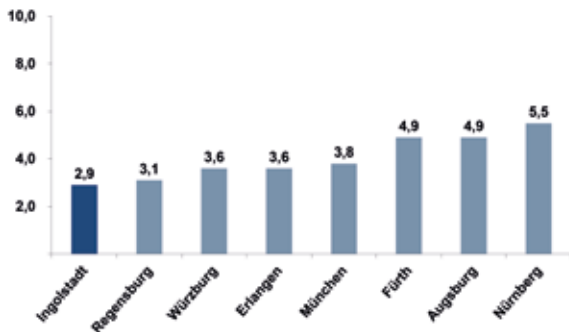


Bauhauptgewerbe (Dezember 2017)

Betriebe mit 20 und mehr Beschäftigten	12
Beschäftigte in diesen Betrieben	535

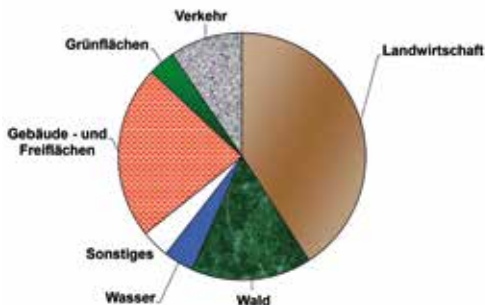


Arbeitslosenquote im Städtevergleich in % aller Erwerbspersonen (Dezember 2017)



Landwirtschaftlich genutzte Fläche Flächennutzung der Stadt Ingolstadt (2016)

5.365 Hektar





Bauen und Wohnen

Wohnungen (Dezember 2017)

Wohnungen	ca. 67.800
Wohngebäude	ca. 27.300

Studentenwohnheime

öffentlich geförderte Wohnungen	ca. 552 (Juli 2017)
---------------------------------	---------------------

Verkehr

Zentrumsnahe Parkeinrichtungen

	Parkplätze:
Parkplatz Festplatz	1.437
Parkplatz Hallenbad	854
Parkplatz Südliche Ringstraße	244
Tiefgarage Münster	379
Tiefgarage Reduit Tilly	436
Tiefgarage Schloss	448
(Geschlossen ab 1.10.2018 wegen Generalsanierung)	
Tiefgarage Theater Ost	682
Tiefgarage Theater West	599
Parkhaus am Hauptbahnhof West	811
(Teilspernung wegen Sanierung)	
Parkhaus am Hauptbahnhof Ost	240
Parkhaus am Nordbahnhof	252
Congressgarage	524
Tiefgarage Zeughaus	141
Insgesamt	7.053



Kraftfahrzeugbestand (1. Januar 2018)

Personenkraftwagen	95.559
Nutzfahrzeuge	5.241
Krafträder	8.370
Kraftfahrzeuge insgesamt	109.117
Kraftfahrzeuge auf 1.000 Einwohner	800



Öffentlicher Nahverkehr (2017)

Buslinien (inkl. Nachtlinien)	60
Fahrgäste in Mio.	15.508
Linienlänge in km	880,6
Wagenkilometer in Mio.	6.318



Lokale Medien

Printmedien

	Auflage:
Donaukurier (Hauptausgabe Ingolstadt)	100.974
Neuburger Rundschau / Redaktion Ingolstadt	9.180
iz-Regional (Gesamtausgabe)	172.609
Ingolstadt Today	101.469
Blickpunkt	58.305
Espresso	20.000
Megazin	20.000
Wirtschaft 10 plus	10.000
Citicon	12.000

Örtliche Hörfunkanbieter

Funkhaus Ingolstadt im Stadtgebiet via Kabel und Satellit

Radio IN	UKW 95,4 MHz
Kulturkanal (Mo, Do, Fr 18.34 h, So 11.04 h)	UKW 95,4 MHz
Radio Galaxy	UKW 107,9 MHz
Bayerischer Rundfunk Korrespondentenbüro	

Örtliche Fernsehanbieter

intv Ingolstädter Regionalfernsehen GmbH im Stadtgebiet via Kabel und Satellit



Kontakt

Stadtverwaltung Ingolstadt
85049 Ingolstadt, Rathausplatz 4
Postanschrift: 85047 Ingolstadt
Tel. 0841 305-0, Fax 0841 305-1035
E-Mail: stadtverwaltung@ingolstadt.de
Internet: www.ingolstadt.de



Social Media



www.facebook.com/ingolstadt



www.twitter.com/ingolstadt_in



www.youtube.com/stadtingolstadt



www.instagram.com/ingolstadt_in



Bürgeramt

85049 Ingolstadt, Rathausplatz 4
Tel. 0841 305-1500, Fax 0841 305-1558
E-Mail: buergeramt@ingolstadt.de
Internet: www.ingolstadt.de/service
Formulardownload: www.ingolstadt.de/formulare

Öffnungszeiten

Montag und Dienstag	8-16 Uhr
Mittwoch und Freitag	8-12.30 Uhr
Donnerstag	8-17.30 Uhr
Samstag	9-12.30 Uhr (nur Notfälle)

Bürgertelefon Tel. 305-1600
Bürgerhilfsstelle buergerhilfsstelle@ingolstadt.de

Tourist Informationen

In der Altstadt: Moritzstraße 19, 85049 Ingolstadt
Tel. 0841 305-3030, Fax 0841 305-3029

Am Hauptbahnhof: Elisabethstr. 3, 85051 Ingolstadt
Tel. 0841 305-3005, Fax 0841 305-3008

Im Ingolstadt Village: Otto-Hahn-Straße 1, 85055 Ingolstadt
Tel. 0841 8863-100, Fax 0841 8863-101

E-Mail: info@ingolstadt-tourismus.de
Internet: www.ingolstadt-tourismus.de



Wichtige Telefonnummern

	Telefon:
Notruf Polizei	110
Europaweite Notrufnummer	112
Giftnotruf	089 19240
Ärztlicher Bereitschaftsdienst	116-117

Weitere Informationen und
Zahlen zu Ingolstadt unter:
www.ingolstadt.de/statistik



Impressum

© Stadt Ingolstadt, Presse- und Informationsamt, Franziskanerstr. 7
Fotos: Stadt Ingolstadt: Rössle, Friedl, Schmutzler, Gebhard, Bräuherr, Betz
Grafiken: Hauptamt / Statistik und Stadtforschung
Stand: Juli 2018. Alle Angaben ohne Gewähr.



