

Satzung über die förmliche Festlegung des Sanierungsgebietes "H", "Bereich Stadtmauer Unterer Graben zwischen Paradeplatz und Proviantstraße"**Vom 29. April 1978**(AM Nr. 16 vom 29.04.1978, zuletzt geändert am 06.06.2008,
AM Nr. 26 vom 25.06.2008)

Aufgrund von Art. 23 der Gemeindeordnung für den Freistaat Bayern in der Fassung der Bekanntmachung vom 22. August 1998 (GVBl S. 796), zuletzt geändert durch Gesetz vom 20. Dezember 2007 (GVBl S. 958) und des § 142 Abs. 3 Satz 1 des Baugesetzbuches (BauGB) in der Fassung der Bekanntmachung vom 23. September 2004 (BGBl I S. 2414), zuletzt geändert durch Gesetz vom 21. Dezember 2006 (BGBl I S. 3316), erlässt die Stadt Ingolstadt folgende Satzung.

§ 1 Festlegung des Sanierungsgebietes

Im Bereich zwischen Paradeplatz, Unterer Graben und Proviantstraße sollen Sanierungsmaßnahmen nach dem StBauFG durchgeführt werden. Das Sanierungsgebiet besteht aus folgenden Grundstücken der Gemarkung Ingolstadt:

Fl.-Nrn. 784, 785, 786, 787, 788, 788/2, 789, 936, 940, 940/2, 941, 941/2, 942, 942/2, 942/3, 1000, 1000/2, 1000/3, 1001, 1001/2, 1001/3, 1002, 1002/2, 1002/3, 1003, 1004, 1004/2, 1004/3, 1005, 1006, 1007, 1008, 1009, 1010, 1023, 1023/1, 3096/2, 3096/9, 3096/12, 3096/15 Teilfl., 3096/21, 3102/7.

Der vorstehende Bereich wird hiermit förmlich als Sanierungsgebiet festgelegt und erhält die Bezeichnung: "Bereich Stadtmauer Unterer Graben zwischen Paradeplatz und Proviantstraße".

§ 2



Diese Satzung tritt mit ihrer Bekanntmachung in Kraft.

Die Fassung vom 29.04.1978 wurde mit Schreiben der Regierung von Oberbayern vom 14.04.1978 Nr. 221/1-61042 allg., genehmigt.

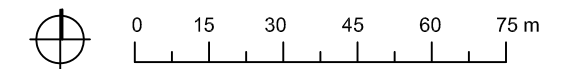
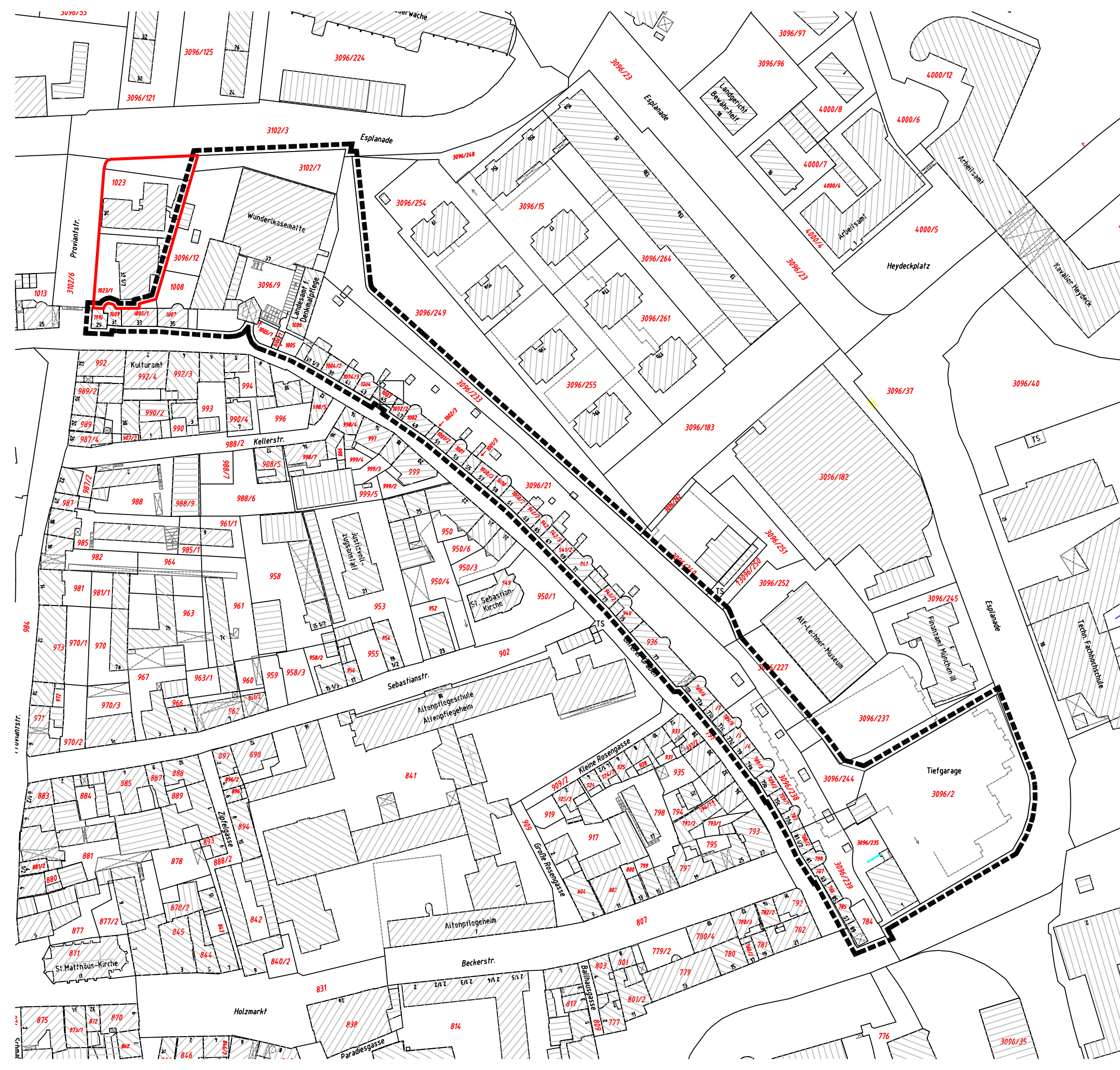


Stadt Ingolstadt Sanierungsgebiet "H"

Erweiterung des förmlich festgelegten
Sanierungsgebietes "H"

-  ursprünglicher Geltungsbereich
-  Erweiterung des Geltungsbereichs

Erweiterung: Fl.Nr. 1023, 1023/1, Teilfläche aus 3102/7



M. = ohne
Stadtplanungsamt Ingolstadt
Januar 2008