

Herzlich Willkommen!



Bürgerversammlung Stadtbezirk Etting

- 1. Begrüßung**
- 2. Rück- und Ausblick**
- 3. Themen des BZA**
- 4. Offene Fragerunde**



2. Rück- und Ausblick



Rückblick



| umgesetzte Projekte: | Betrag: |
|---|-------------|
| Begrüßungsschilder an den Ortseingängen | 11.781,00 € |
| Neugestaltung Spielplatz „Adlmannsberger Weg“ | 17.400,00 € |
| Blühfläche und Sträucher an der Kleingartenanlage | 3.000,00 € |
| Hundekotbeutelspender | 1.380,00 € |
| Bepflanzung im Umfeld des Friedhofs | 2.450,89 € |
| Akustiksofa für die städt. Kita Siebenstein | 2.305,60 € |

Grundschule Etting

11 interaktive Whiteboards

3 iPad-Koffer mit 48 iPads

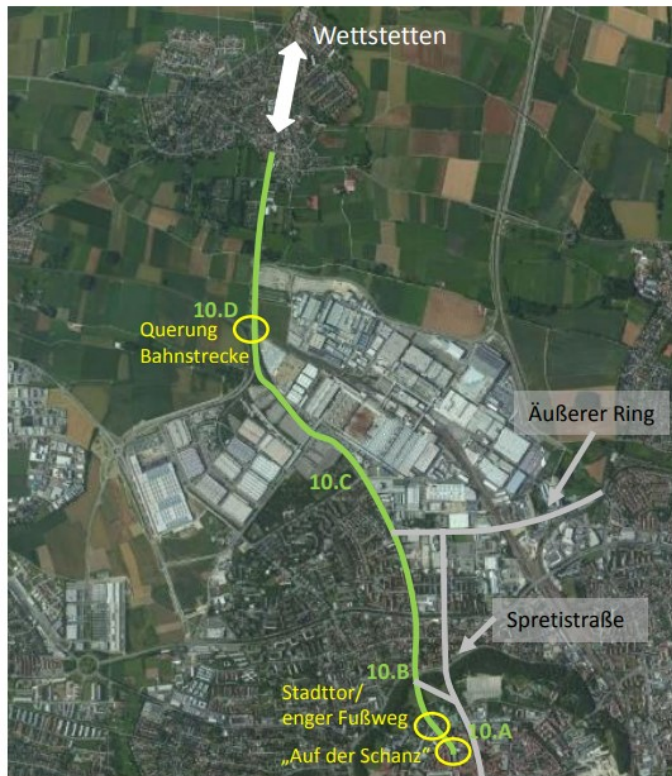


Fahrradvorrangroute 10: Sanierung Radwege

April 2022

ca. 75.000 €

vorher:



Aufrüstung Fußgängerüberweg Kraibergstraße mit Kragarm und Beleuchtung

Stadt
Ingolstadt





Sanierung Spielplatz Adlmannsberger Weg

- Umgestaltung mit nahezu komplett neuer Spielgeräte-Ausstattung
- Kosten: ca. 90.000,- Euro, davon 18.400,- Euro aus dem Bürgerhaushalt



Aktuelle Maßnahmen

KANAL + Wasserversorgung

Herbst 2022 bis Frühjahr 2024:

Erschließung Baugebiet

„Am Steinbuckel“

mit Bau eines

Retentionsbeckens am Güßgraben

(250 Kubikmeter Fassungsvermögen)



Investitionen ca.
5,4 Mio. €



Ausblick

Baugebiet „Steinbuckl“

Aktuell

Stadt
Ingolstadt



Straßenbau:
Frühjahr 2024 – Sommer 2025

ca. 3,5 Mio €

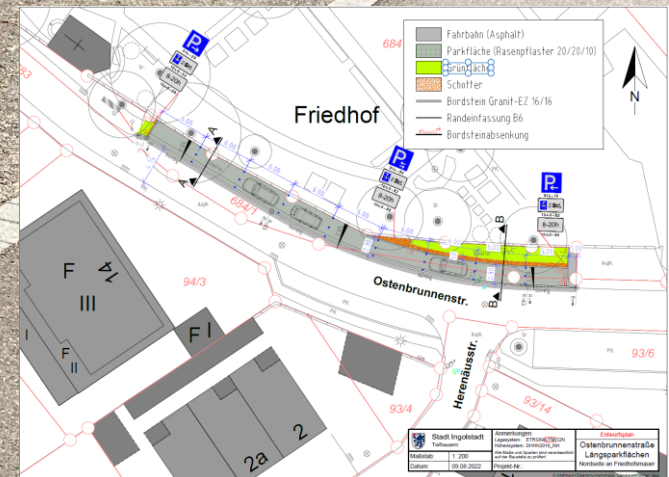


Ostenbrunnenstraße Längsparkflächen am Ettinger Friedhof



Herbst 2023

ca. 40.0000 €

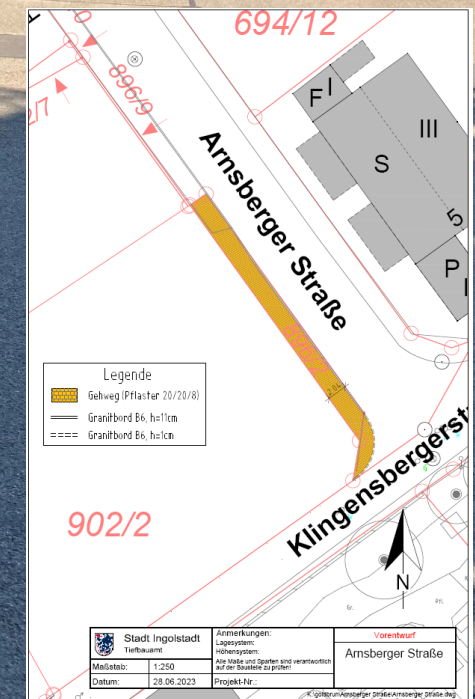


Arnsberger Straße Gehwegausbau von Fasanenstraße –Klingensbergerstraße



2024

ca. 10.000 €



Stromnetzerweiterung St.Michael/Drachensteinstraße

Projektvolumen: 400.000 €
750m Mittelspannungs-Kabel
850m Netzkabel Niederspannung
500m Freileitungsabbau
11 Stk. Straßenbeleuchtung LED
1 neue Trafostation

1. Mittelspannungseinbindung neue Trafostation
2. Niederspannungsnetzausbau/ Freileitungsabbau
3. Straßenbeleuchtungserneuerung (neue LED Leuchten)

Neue Trafostation

AUSBLICK

Ab 2024:
Bau
Regenrückhaltebecken
“Etting Süd“

Vorplanung:
Kanalsanierungen





3. Themen des BZA Etting

3.1 Anbindung Nordumgehung Gaimersheim/ Ortsumgehung Etting – Gesamtkonzept Verkehrsführung

3.2 Öffnung der Staatsstr. 2335 und Entlastung der Kreuzung Nord-/Ostumgehung

3.3 Anbindung Schneller Weg Planungs- und Umsetzungsstand





Projekthistorie

07/2014 StR-Beschluss Projektgenehmigung

12/2016 Planfeststellungsbeschluss

04/2019 ergänzende Projektgenehmigung

05/2019 Unterzeichnung der Kreuzungsvereinbarung durch die Kreuzungsbeteiligten

08/2019 abschließende Vorlage der Zuwendungsunterlagen an das StBA IN

03/2020 Zustimmung der Regierung von Oberbayern zum vorzeitigen Maßnahmenbeginn

09/2020 Genehmigung der Kreuzungsvereinbarung durch das BMVI

12/2020 Zuwendungsbescheid der Regierung von Oberbayern

09/2020 – 04/2021 Bau der Straßenbrücke über den Augraben (BW 335)

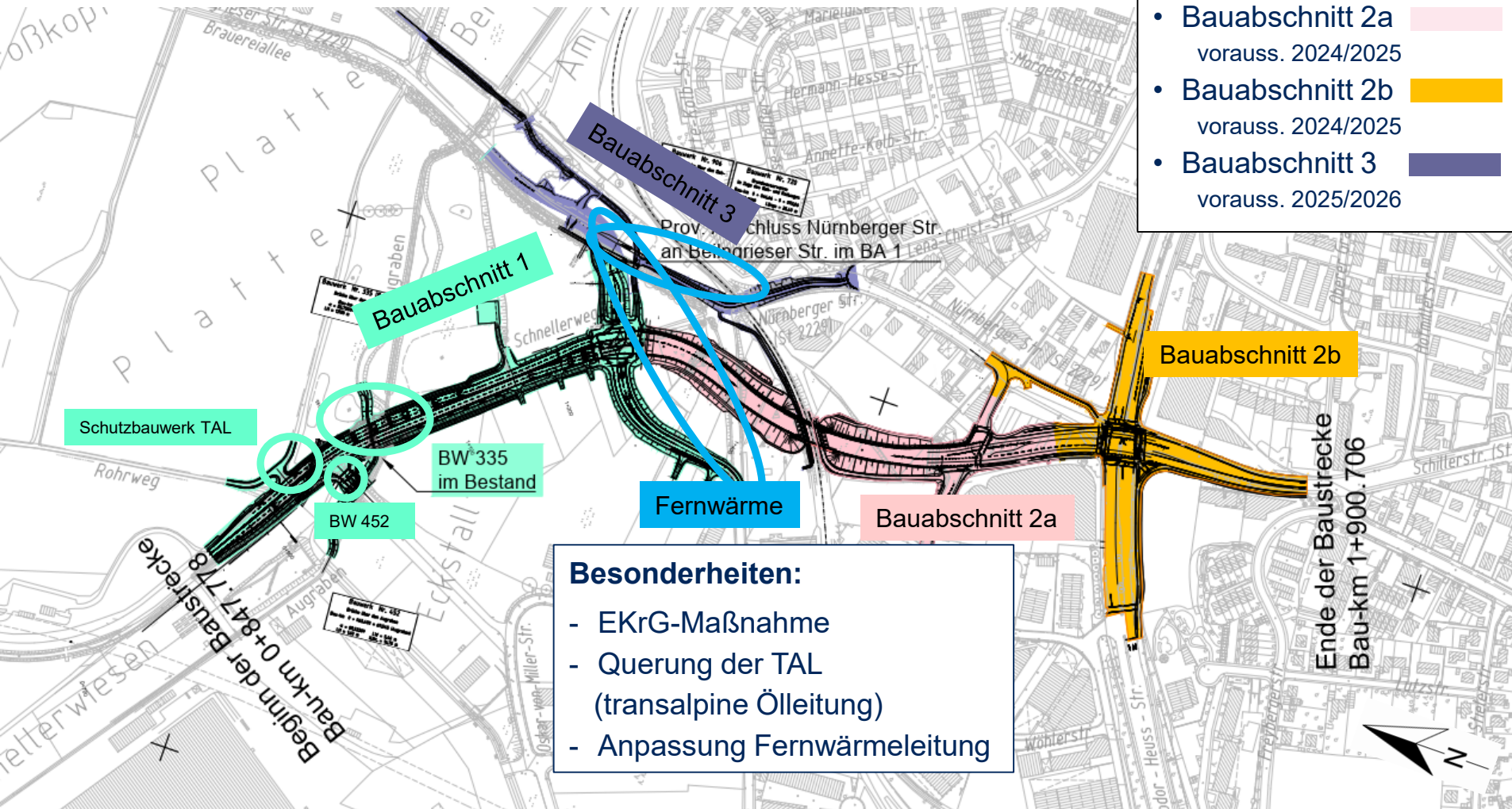


Fortführung geplant

| | |
|--------------------------|--|
| Q2/2023 – Q3/2024 | Bauabschnitt 1 (Bau der Straßenbrücke über den Au graben (BW 452), Bau des Schutzbauwerks TAL (BW 336) und Bau des ersten Teils der Verkehrsanlagen) |
| 2024/2025 | Bauabschnitt 2a (Bau der Straßenbrücke über die Bahnlinie (BW 203) und Bau des nächsten Teils der Verkehrsanlagen) |
| 2024/2025 | Bauabschnitt 2b (Umbau der Marktkaufkreuzung) |
| 2025/2026 | Bauabschnitt 3 (Bau der Eisenbahnunterführung und der restlichen Verkehrsanlagen) |
| vs. 2026 | Ausgleichsmaßnahmen (Pflanzungen usw.) |



Projektstand (Aktueller Planungsstand):



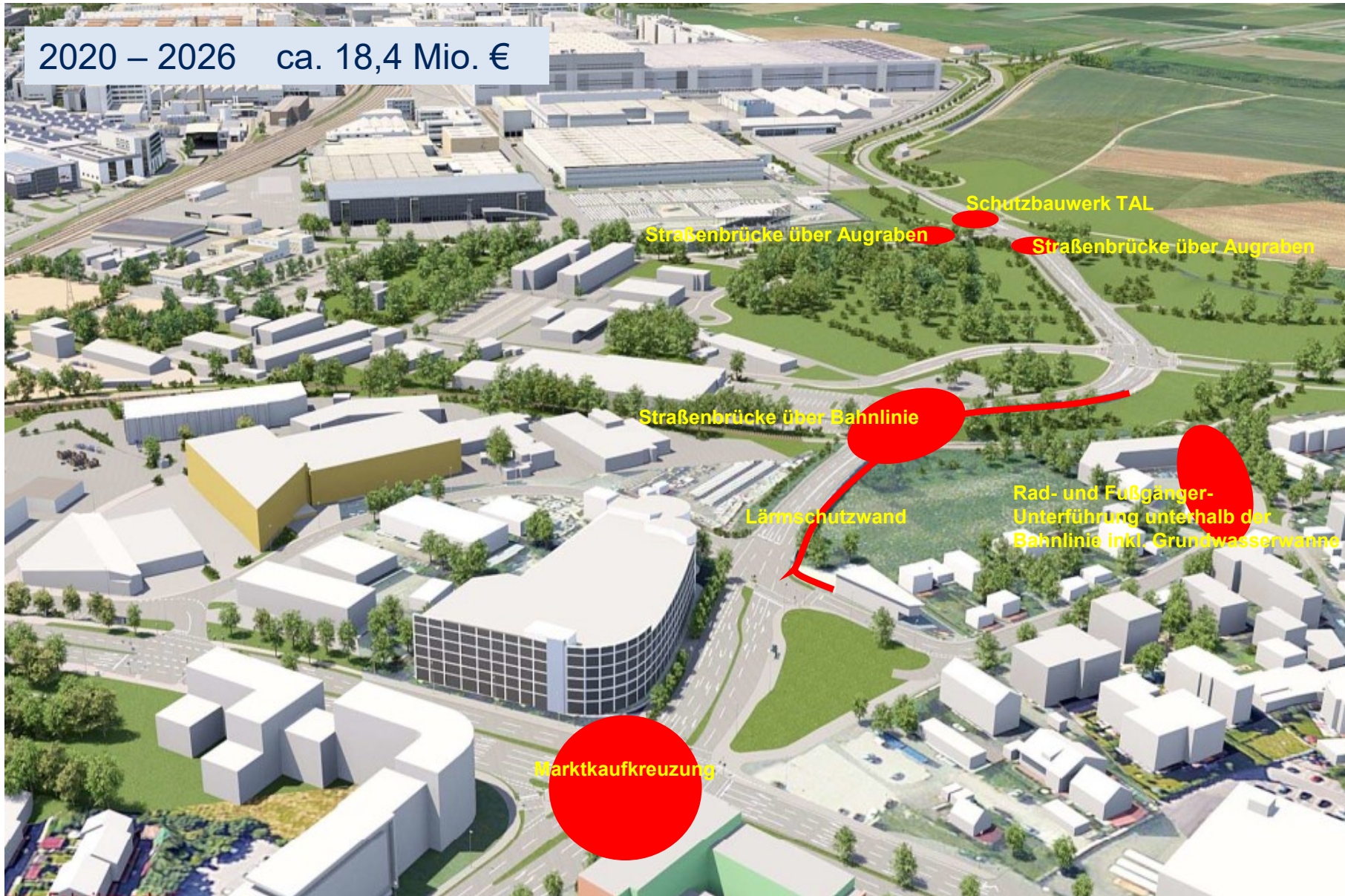
- Bauabschnitt 1 ■
vorauss. 2023/2024
- Bauabschnitt 2a ■
vorauss. 2024/2025
- Bauabschnitt 2b ■
vorauss. 2024/2025
- Bauabschnitt 3 ■
vorauss. 2025/2026

„Schneller Weg“

3D Visualisierung Entwurfsplanung



2020 – 2026 ca. 18,4 Mio. €








3.4 Sichere Fußgänger-/ Fahrradunterführung am Kreisel Wettstetten

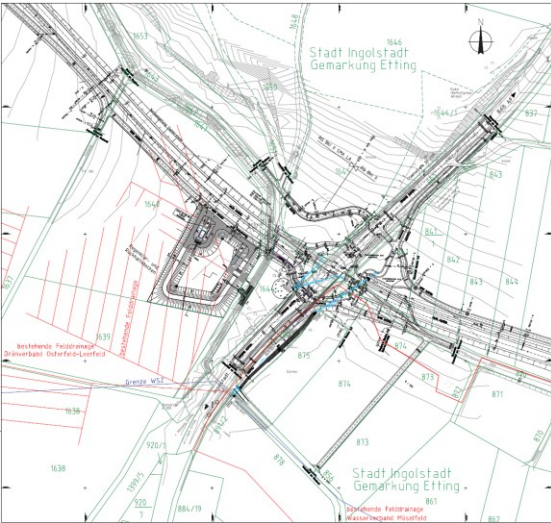
Fußgänger-/ Fahrradunterführung am Kreisel Wettstetten (St 2325 / IN 21)

Stadt
Ingolstadt



Fußgänger-/ Fahrradunterführung am Kreisel Wettstetten (St 2325 / IN 21)

Stadt
Ingolstadt



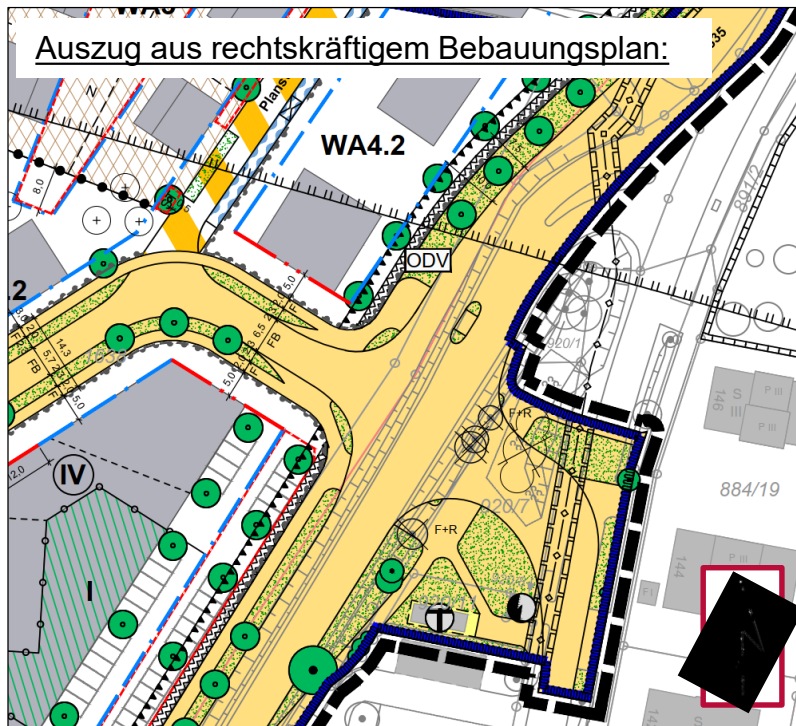
3.5 Anbindung Wohngebiet Steinbuckl an die Staatsstr. 2335



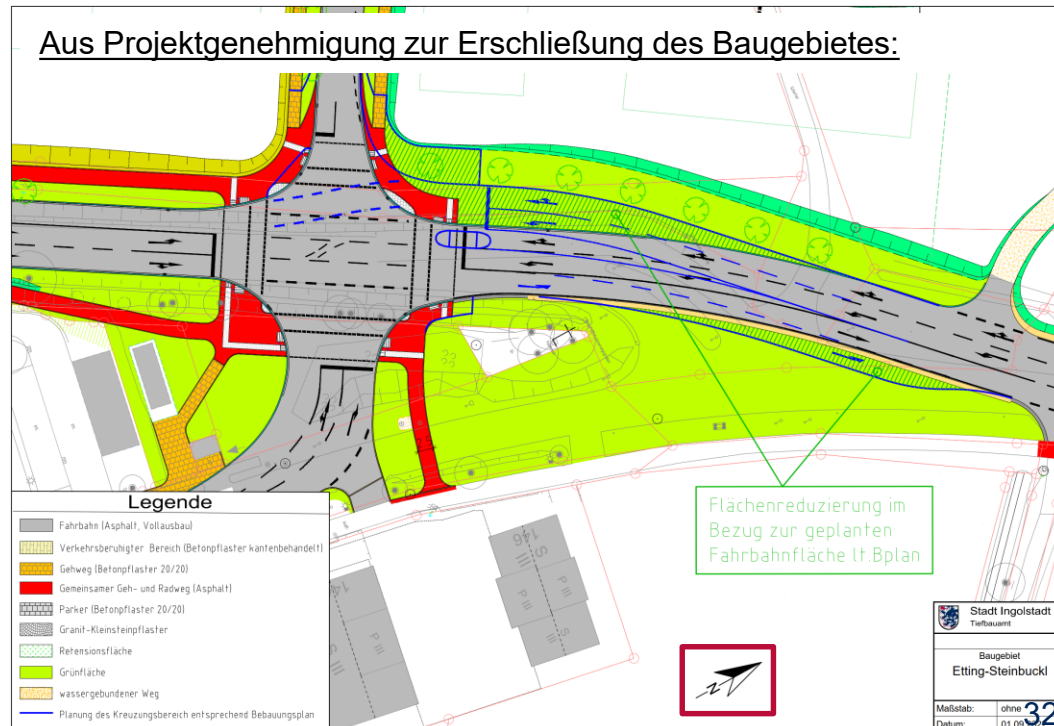
Neuer Knotenpunkt Hepberger Straße (St2335) / Kipfenberger Straße (IN5)

- Knotenpunktform mit Ampel (Lichtsignalanlage) festgelegt im Rahmen des Bebauungsplanverfahrens aufgrund der Ergebnisse des Verkehrsgutachtens → Kreisverkehr nicht leistungsfähig
- Ausbau mit Ampel und reduzierten Fahrspuren geprüft: leistungsfähig

Auszug aus rechtskräftigem Bebauungsplan:



Aus Projektgenehmigung zur Erschließung des Baugebietes:





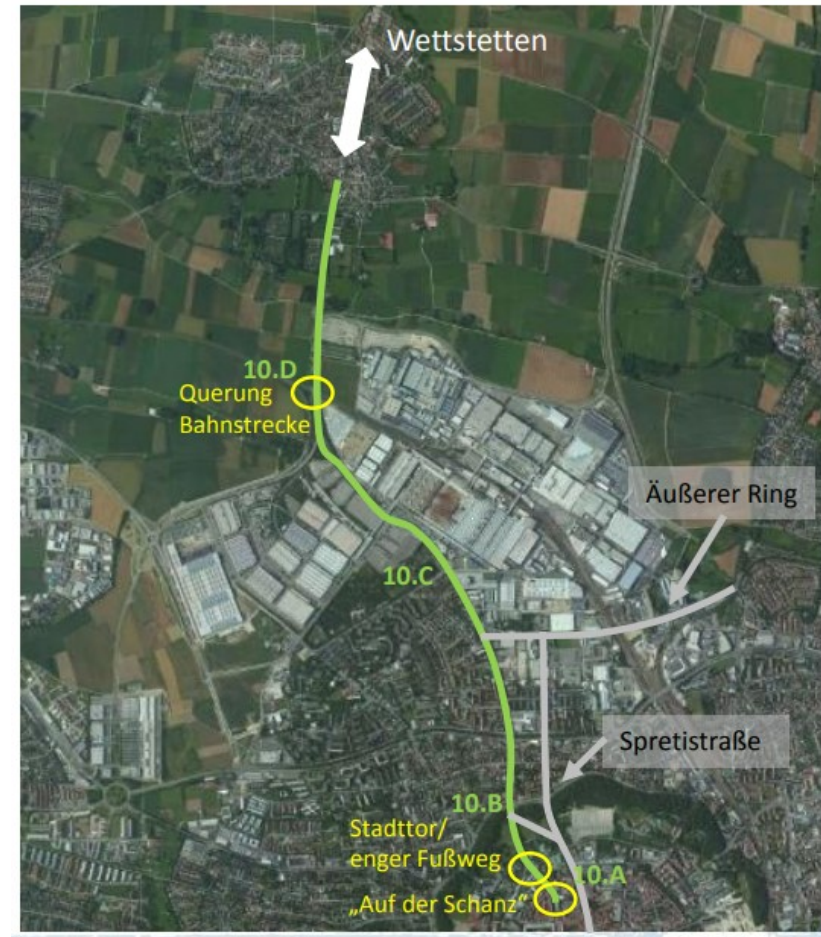
3.6 Ausbau Rad-/Fußweg an der Retzbachbrücke

Vorrangroute 10 – Umgesetzte Maßnahmen

Radweg entlang der Ettinger Str. ist Teil der Vorrangroute 10

Verbesserungen an dieser Route wurden 2021 umgesetzt, z.B.:

- Optimierung von Kreuzungen (z.B. Spretistraße)
- Optimierung & Verlegung Bushaltestellen
- Verbesserte Radwegs Beschilderung
- Umbau der IN5/IN20 umgesetzt (Optimierung Radfahrerführung inkl. Breiten)
- Sanierung bestehender Radwege
- Ergänzung der Beleuchtung



Ausbau Rad-/ Fußweg an der Retzbachbrücke (BW 302)



Winterradroutes Etting

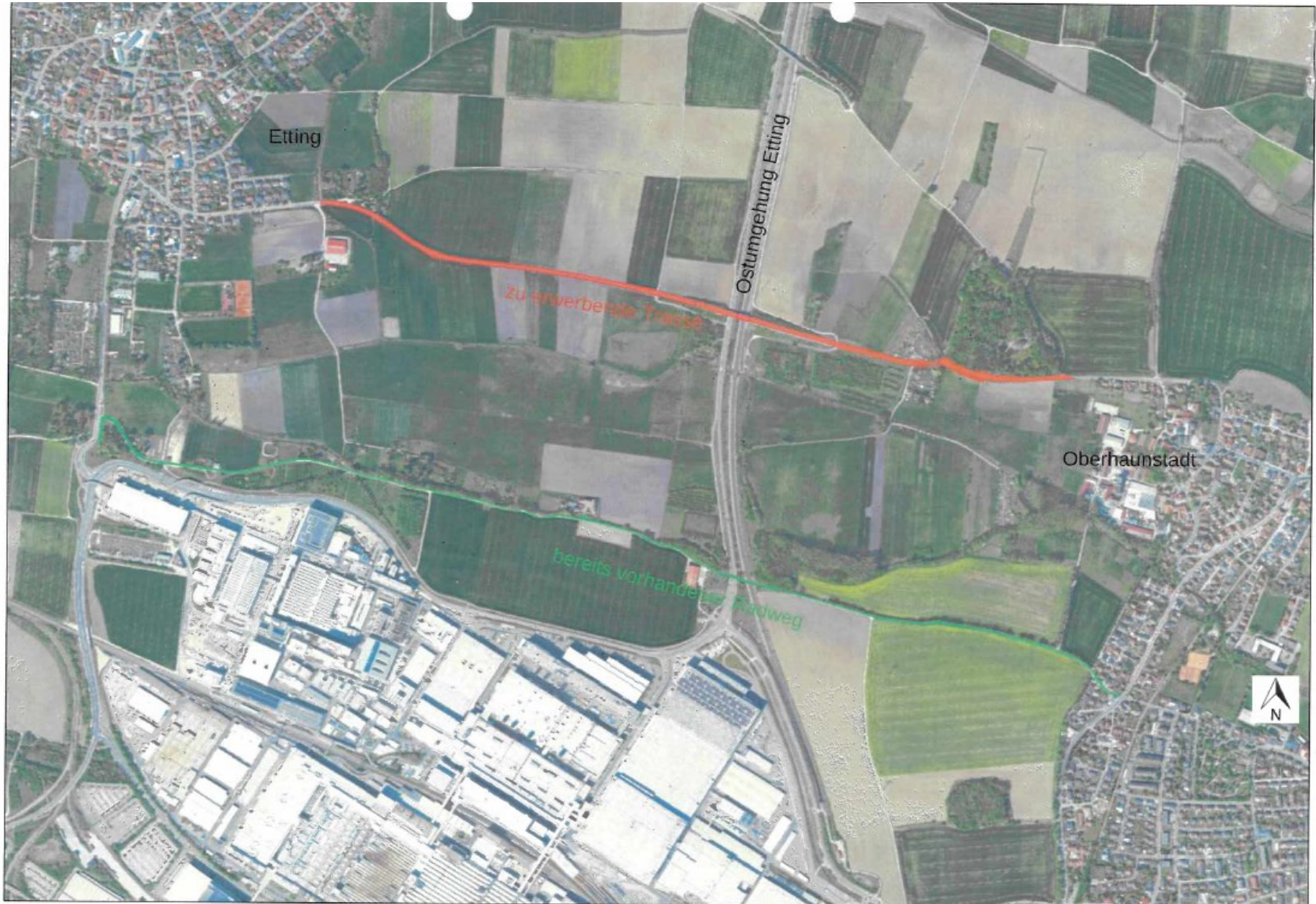


- Priorität I
- Priorität II



3.7 Radweg nach Oberhaunstadt

Geh- und Radweg Etting – Oberhaunstadt an der Nordseite der IN 6



BZA-Sitzung v. 17.03.2021 (Mitglied Müller T.)

Stellungnahme der Verwaltung:

Zu dem Antrag nimmt das Tiefbauamt wie folgt Stellung:

- bis Mitte 2022 wurden 4 Grundstücke ganz oder teilweise vom Liegenschaftsamt erworben
- mit den anderen Grundstückseigentümern wurden teilweise je bis zu 3 Grunderwerbsgespräche geführt



→ Da keine Aussicht auf weitere Erfolge bezüglich des Grunderwerbes bestand, wurden ab Mitte 2022 keine weiteren Grunderwerbsgespräche geführt und beschlossen das Projekt vorerst nicht weiter zu verfolgen.



3.8 Planungsstand Max-Emanuel-Park



Max-Emanuel-Park

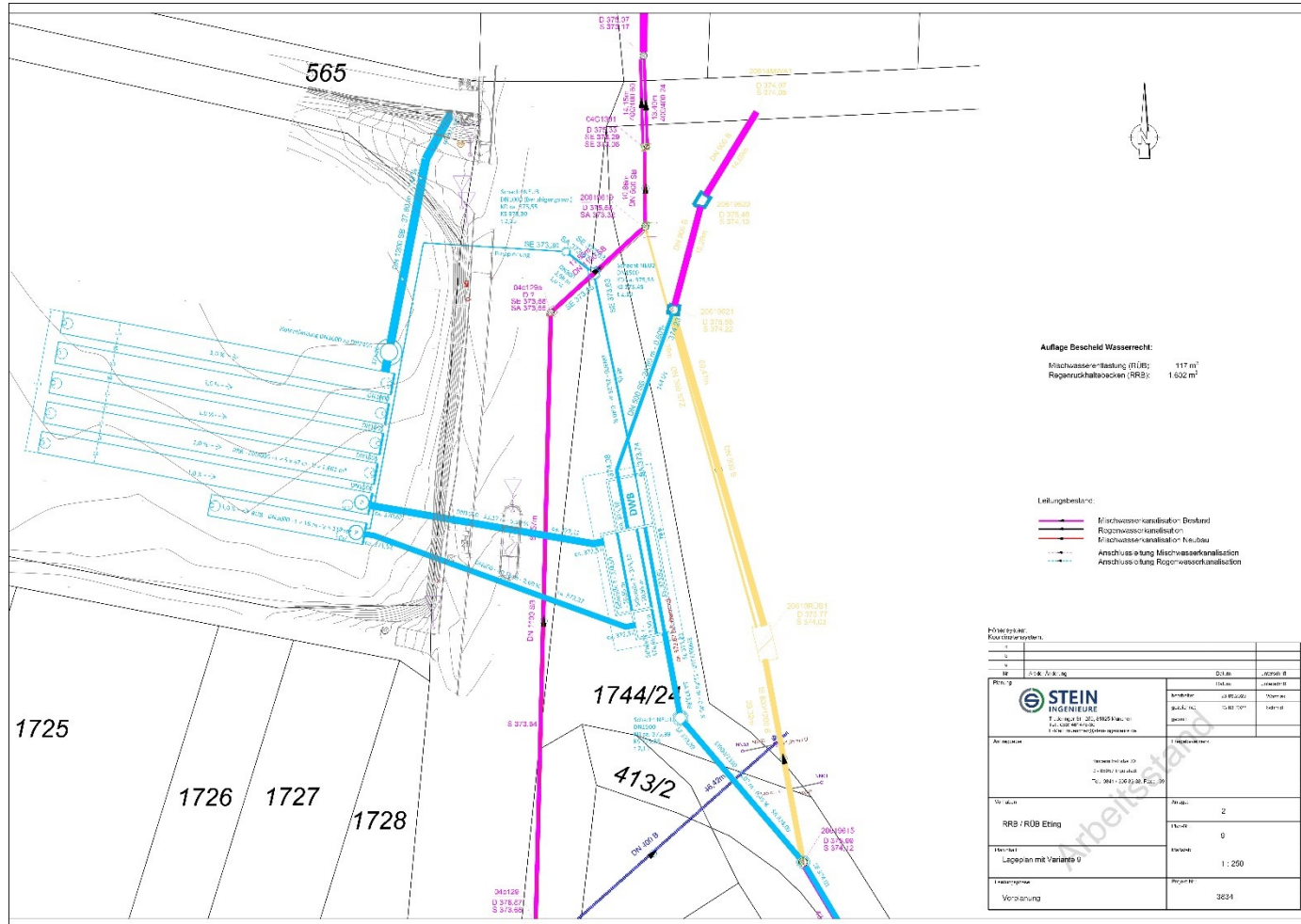
Beginn Beteiligungsverfahren nach Entwurfsentwicklung vrstl.
im Herbst 2023

3.9 Planungsstand Regenrückhaltebecken an der Kipfenberger Str.

Lageplan Regenbecken Etting Süd



Lageplan Regenbecken Etting Süd



3.10 Einbau von Kellern in den Wohngebieten und im Altbestand bzgl. Karstüberdeckung



Grundsätzliches:

- Oberste Priorität: Schutz des Trinkwassers
 - der spürbare Klimawandel zeigt auch Auswirkung auf den Grundwasserspiegel
 - oberflächlich: kleinere Gewässer fallen schnell trocken, Wasserqualität größerer Gewässer können sich merklich verschlechtern
 - in Ingolstadt 4 Wasserschutzgebiete zum Schutz von Trinkwasservorkommen
- diese sind mit VO der Stadt Ingolstadt über Wasserschutzgebiete gesondert geschützt



Rechtliches:

- gem. Wasserhaushaltsgesetz können die Länder Wasserschutzgebiete festsetzen
- in Bayern: Kompetenz wurde auf Kreisverwaltungsbehörden übertragen
- in Ingolstadt als kreisfreie Stadt: Wasserschutzgebietsverordnung wurde durch die untere Wasserrechtsbehörde erlassen (übertragener Wirkungskreis)
- aktuelle WSG-VO seit 31.12.2009 in Kraft
- zuvor WSG (seit den 1960er Jahren)



Inhalt WSG-VO:

- Verbote und Einschränkungen der WSG beruhen auf einem fundierten hydrogeologischen Gutachten
- Ziel: Gewährleistung einer Überdeckung des Karstgesteins (Filterwirkung) von mindestens 5 Metern
- damit keine Schadstoffe in die durchlässige Karstgesteinschicht und somit in den Trinkwasserspeicher gelangen
- Befreiungen nur im Einzelfall und nach wasserwirtschaftlicher Prüfung durch die untere Wasserrechtsbehörde möglich
- unabdingbare Voraussetzung: Keine Gefährdung des Schutzzwecks des Wasserschutzgebiets



Bauen im Wasserschutzgebiet:

- für eine Befreiung ist grundsätzlich eine Einzelfallbetrachtung auf Grundlage einer Baugrunduntersuchung notwendig
- die Baugrunduntersuchung muss durch den Bauherrn vorgelegt werden und wird durch das WWA geprüft
- aufgrund dessen Expertise kann die untere Wasserrechtsbehörde nach pflichtgemäßen Ermessen und ggf. mit Auflagen entscheiden
- bei einer geringen oder sehr geringen Überdeckung kann eine Befreiung unter keinen Umständen erfolgen
- Internetseite mit weiteren Informationen:
[Wasserschutzgebiete \(ingolstadt.de\)](http://ingolstadt.de/Wasserschutzgebiete)




4. Offene Fragerunde



Ingolstadt
macht mit!

Das neue Bürgerbeteiligungsportal:
www.ingolstadt-macht-mit.de



Vielen Dank für Ihre Aufmerksamkeit!

**Sie haben weitere Fragen oder
Anregungen?**

Bürgertelefon: 0841 305-1600

melder@ingolstadt.de

www.ingolstadt-macht-mit.de