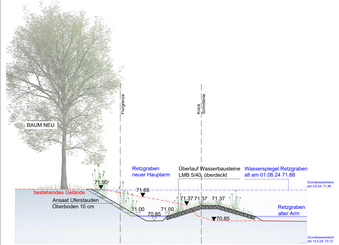

SCHNITT AA' M 1:50 - RETZGRABEN NEUER UND ALTER VERLAUF

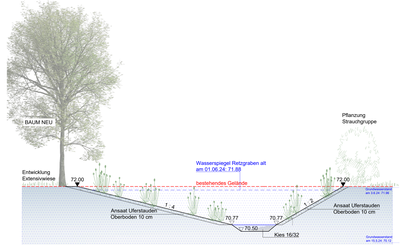

SCHNITT BB' M 1:50 - RETZGRABEN NEUER VERLAUF

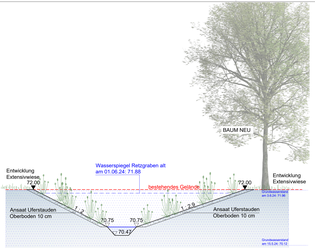

SCHNITT CC' M 1:50 - RETZGRABEN NEUER VERLAUF

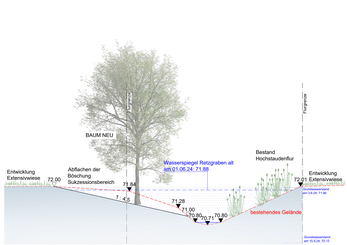

SCHNITT FF' M 1:50 - RETZGRABEN ALTER VERLAUF

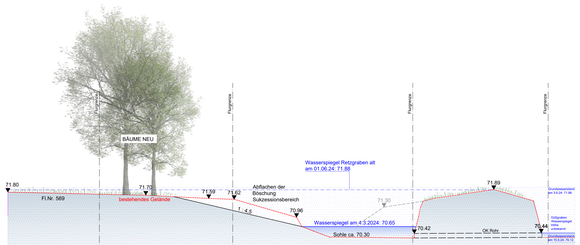

SCHNITT GG' M 1:50 - RETZGRABEN ALTER VERLAUF

SCHNITT DD' M 1:50 - RETZGRABEN NEUER VERLAUF

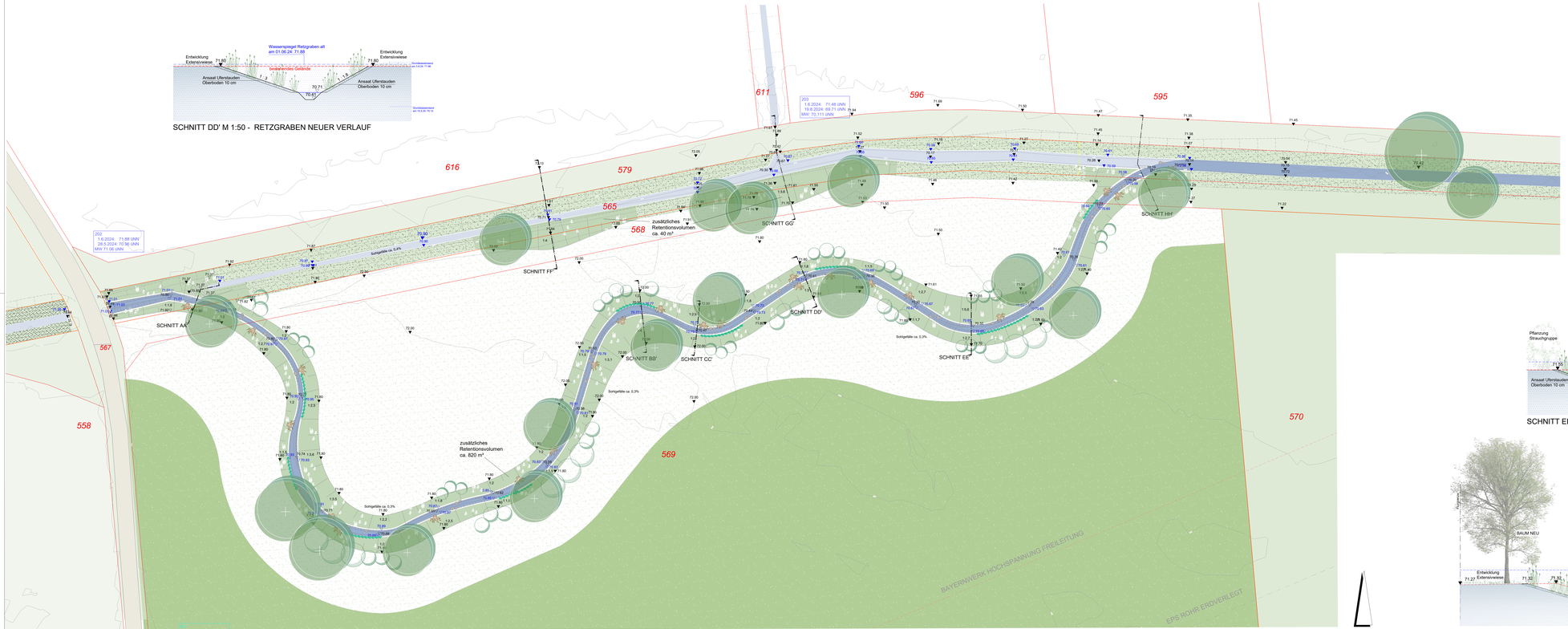

GRUNDRISS RETZGRABEN WEST - M 1:200

LEGENDE

570 Pflanz- und Saatflächen

- Baum, Bestand, zu erhalten
- Baum zu pflanzen
  H, 3xv, StU 16/18
- Strauch zu pflanzen
  2xv, 80-100, autochthon
- Ansaatflächen Ufer-Hochstaudenflur
  kein Oberbodenauftrag, Saatgut autochthon
- Zielzustand extensives Grünland
  Ackerstandorte - Oberbodenwiederanderung, Planum, keine Ansaat
- Zielzustand extensives Grünland
  Bestand - Aumangerung durch Mähen

580 Wasserflächen

- Wasserfläche Retzgraben (neuer Hauptarm)
- Wasserfläche Retzgraben (alter Arm - Retentionsbereich)
- Wasserbausteine als Steinsatz, überdeckt
  Kalkstein LMB 5/40
- Kieszungen zur Kanalisierung
  Kieszschüttung Kies 16/32
- Findlinge als Strukturelemente
  Kalkstein, D 20-40 cm
- (Totholz-)Weidenfaschinen als Strukturelement bzw. Böschungssicherung
  D ca. 20 cm
- Wurzelstöcke als Uferbefestigung bzw. als Störstelle
  Laubholz

Bestand

- Weg wassergebundene Decke
- Landwirtschaftliche Flächen
  Grünland
- Uferböschung
  Hochstaudenfluren
- Amtl. kartiertes Biotop

Sonstige Planzeichen

- Böschung best./gepl.
- Höhenlinien best.
- ±0,00 vorhandene Höhe, 74.10 = 374.10 m üNN
- ±0,00 geplante Höhe, 74.10 = 374.10 m üNN
- 0,5% geplante Gefälleirichtung mit Gefälleangabe

Pflanzenliste

Bäume

Alnus glutinosa H, 3xv, ew, mDb, StU 16-18 cm	- Schwarzerle
Prunus padus H, 3xv, ew, mDb, StU 16-18 cm	- Traubenkirsche
Salix alba H, 3xv, ew, mDb, StU 16-18	- Silberweide

Sträucher (2xv, 100-125)

Euonymus europaea	- Pfaffenhütchen
Lonicera xylosteum	- Rote Heckenkirsche
Salix aurita	- Öhrchen-Weide
Salix cinerea	- Asch-Weide
Viburnum opulus	- Wasser-Schneeball

SCHNITT EE' M 1:50 - RETZGRABEN NEUER VERLAUF

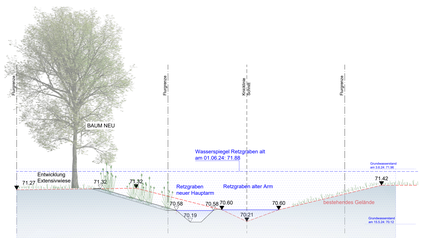

SCHNITT HH' M 1:50 - RETZGRABEN ALTER UND NEUER VERLAUF

LAGEPLAN M 1:5.000

Index:	Art der Änderung:	Datum:	Name:

Bau-vorhaben:	Entwicklung 2. Grünring der Stadt Ingolstadt		
Projekt:	Teilprojekt 3: 2.Grünring Nord (Max-Emanuel-Park)		
Plan-inhalt:	ENTWURF Retentionsbereich 1	Projekt-Nr.:	N2171
		Plan-Nr.:	2.5
		Bearbeiter:	Naer / sh
		Datum:	28.05.2025
		Maßstab:	1 : 200/50
Vorhabens-träger:	Stadt Ingolstadt Auf der Höhe 54 85051 Ingolstadt		
Verfasser:	NRT Büro Dietmar Naer Landschaftsarchitekt & Stadtplaner Bayerische Ingenieurkammer-Verein Landschaftsarchitekten Stadtplaner Ingenieure Eparchstraße 9 · 83117 Pfaffenhofen Telefon: 08151 / 99 11 0 Telefax: 08151 / 99 28 22 Email: info@nrt-naer.de Internet: www.nrt-naer.de		