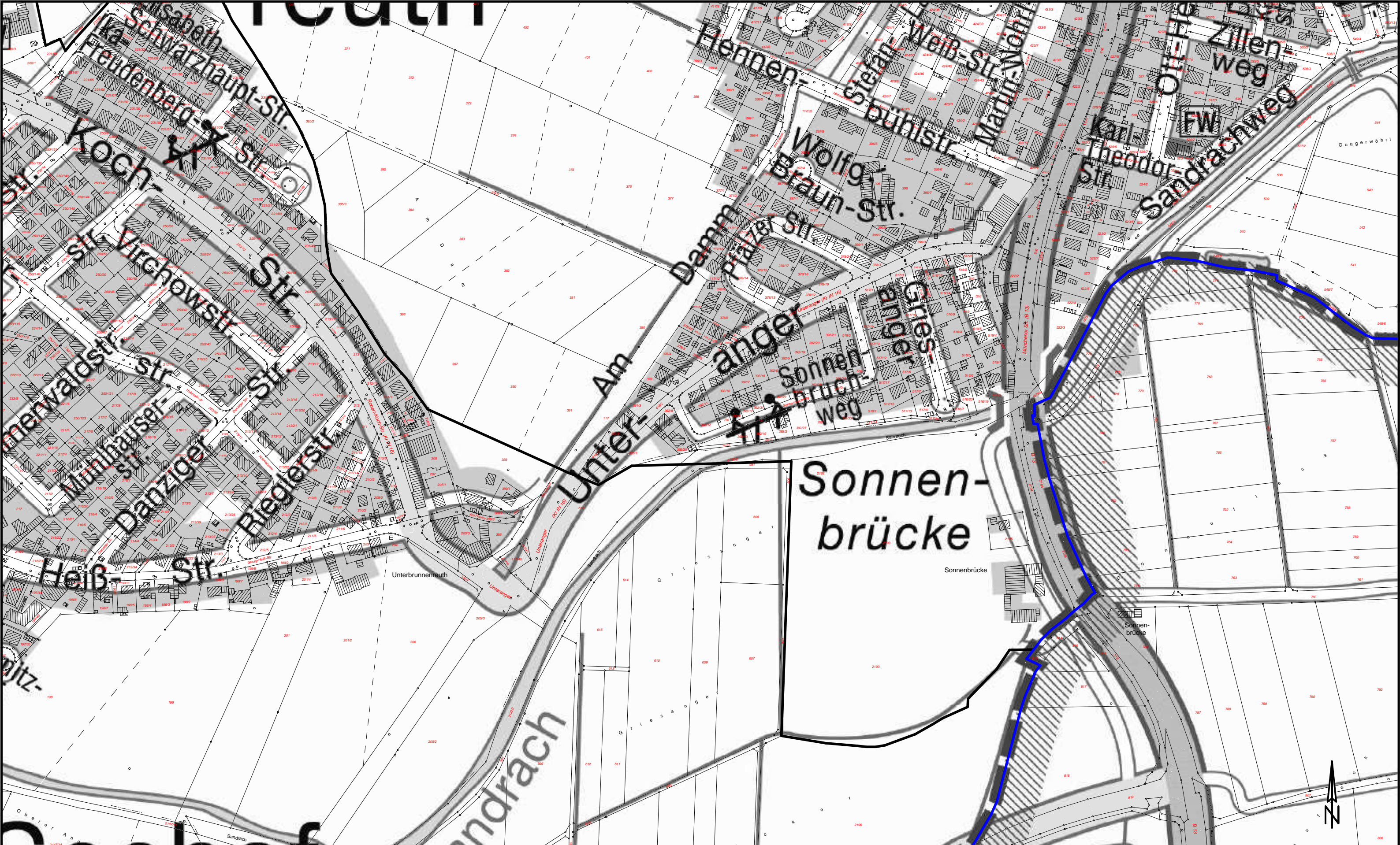


Stadt Ingolstadt

Amt für Verkehrsmanagement und Geoinformation
 Spitalstraße 3; 85049 Ingolstadt

Maßstab:	1:15000
Datum:	15.05.2013
Bearbeiter:	Tausch



Stadt Ingolstadt

Amt für Verkehrsmanagement und Geoinformation

Spitalstraße 3; 85049 Ingolstadt

Maßstab:

1:3500

Datum:

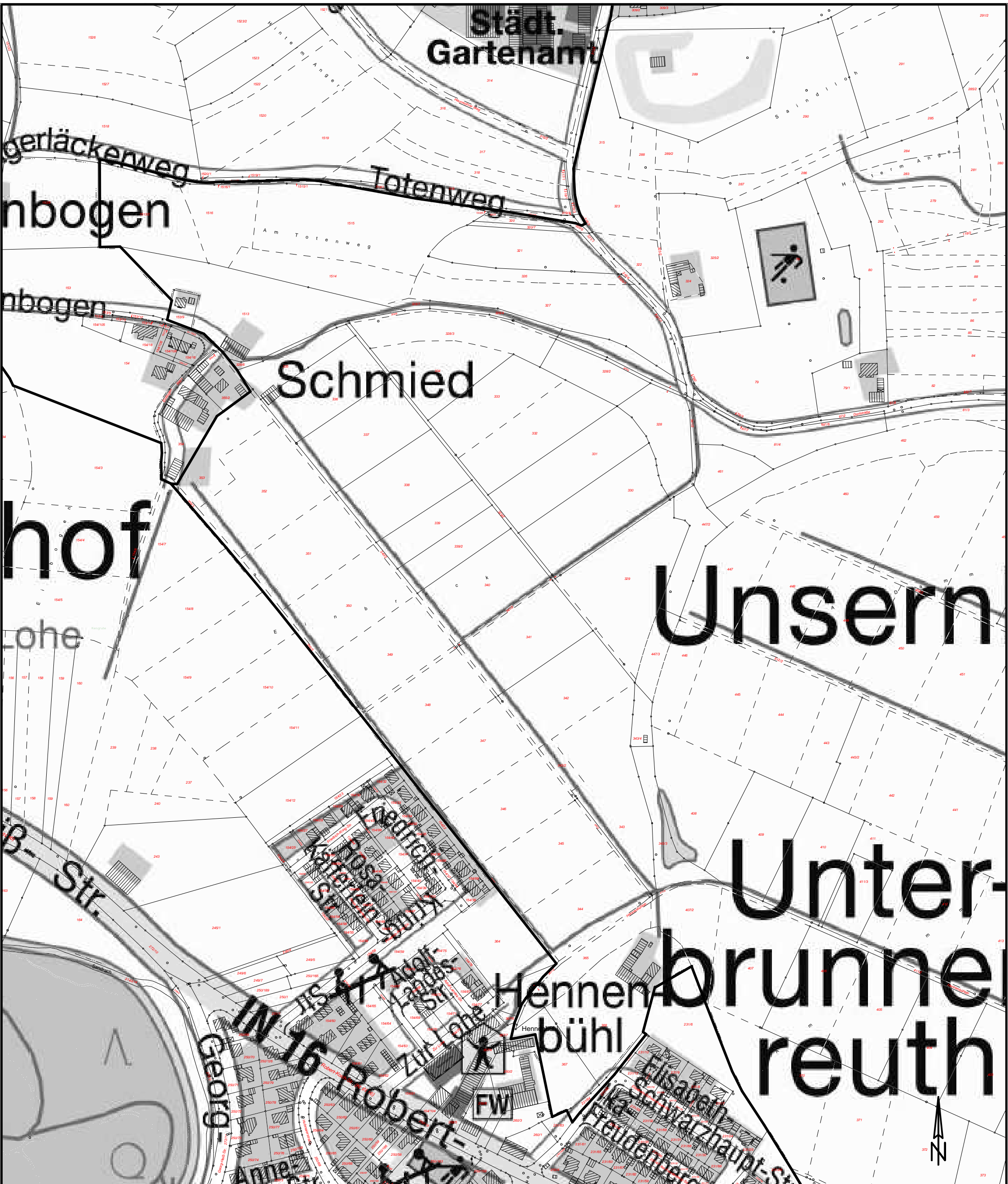
15.05.2013

Bearbeiter:

Tausch

Auszug aus dem GIS Ingolstadt

Stadt Ingolstadt, Bezirk XII - Münchener Straße



Stadt Ingolstadt

Amt für Verkehrsmanagement und Geoinformation
Spitalstraße 3; 85049 Ingolstadt

Maßstab:

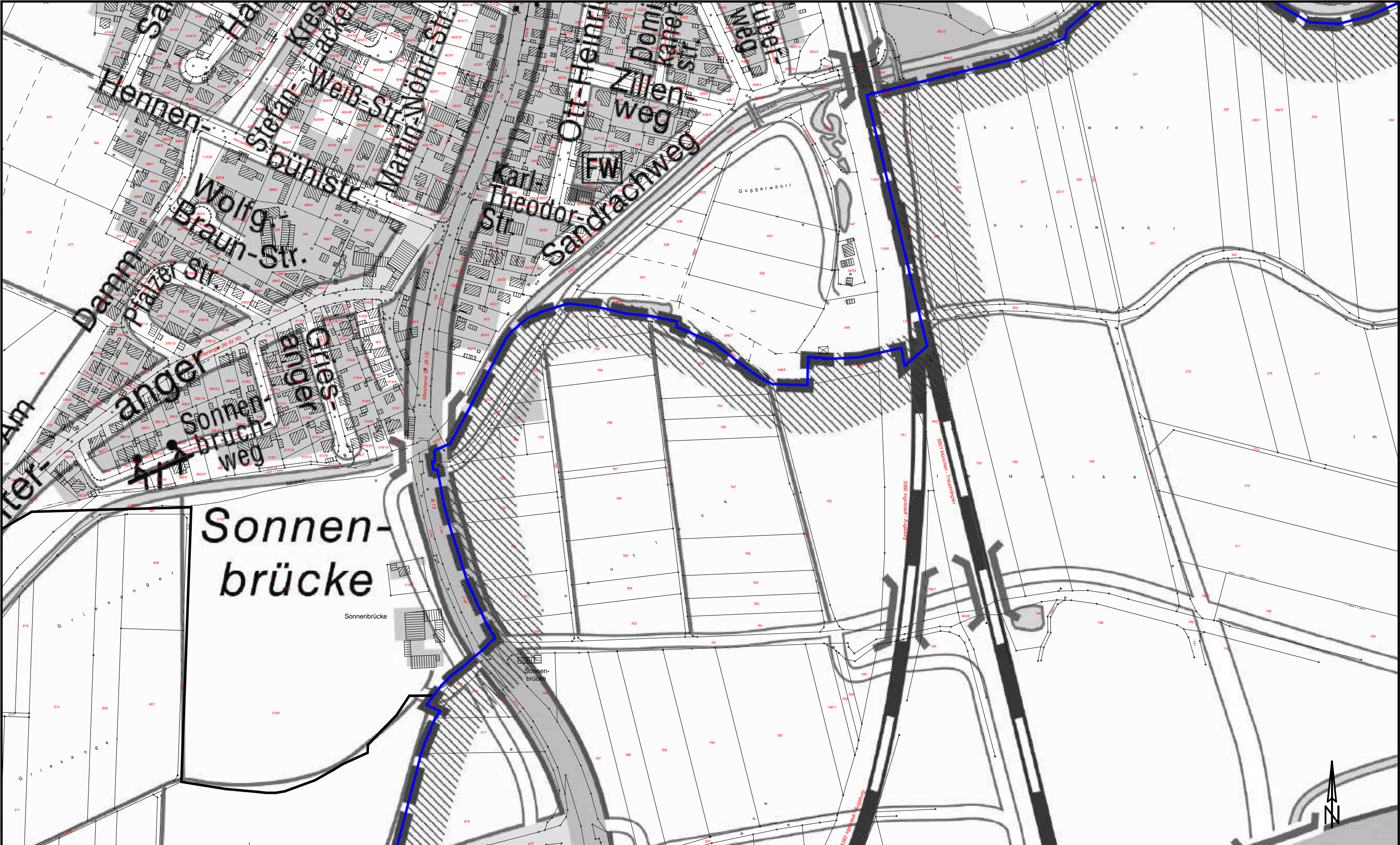
1:3500

Datum:

15.05.2013

Bearbeiter:

Tausch



Stadt Ingolstadt

Amt für Verkehrsmanagement und Geoinformation
Spitalstraße 3; 85049 Ingolstadt

Maßstab:

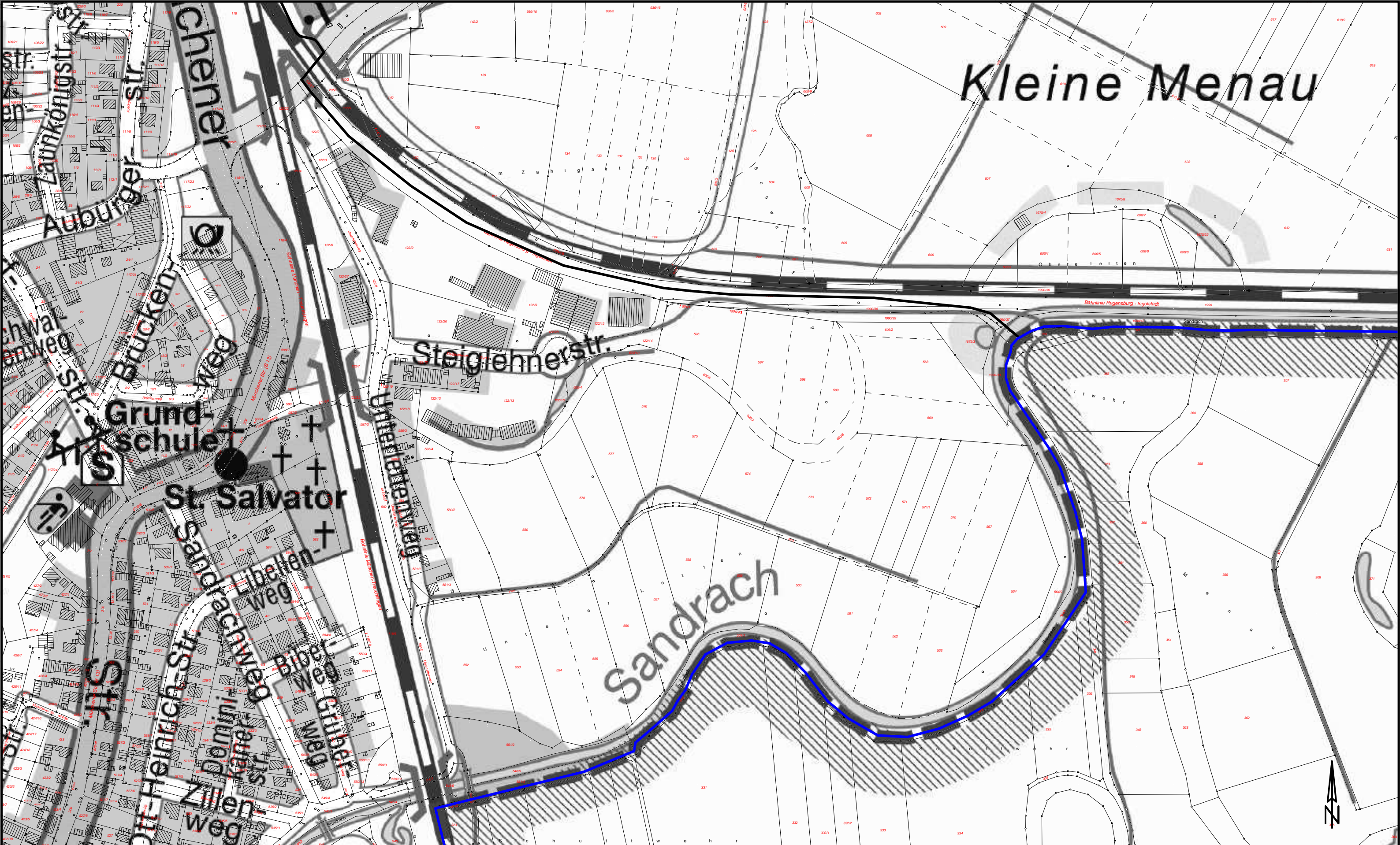
1:3500

Datum:

15.05.2013

Bearbeiter:

Tausch



Stadt Ingolstadt

Amt für Verkehrsmanagement und Geoinformation

Spitalstraße 3; 85049 Ingolstadt

Maßstab:

1:3500

Datum:

15.05.2013

Bearbeiter:

Tausch