

Gemeinde: **Ingolstadt**      Rechts-Wert: **4462,505**    Hoch-Wert: **5400,336**    Baulast: **(Gemeinde)**

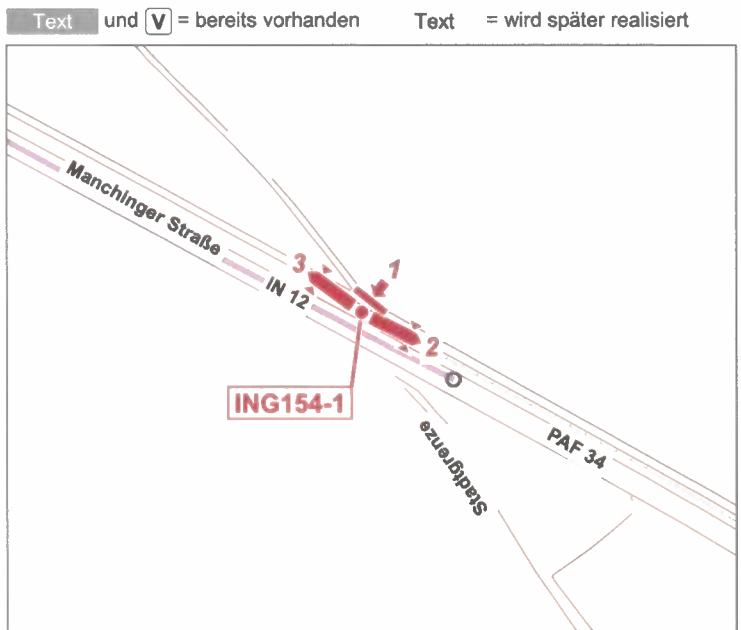
**Knoten: IN 12 / Manchinger Straße / PAF 34 / Stadtgrenze**



Erstellt von Stadt Ingolstadt [K1801-P60] mit VP-Info 5 des Planungsbüros VIA eG  
 Diese Prinzipzeichnung sollte nicht als Druckvorlage verwendet werden!

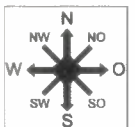
**Material (neu) / anstehende Arbeiten:**

- Pfostenanzahl: **0**
- Pfostentyp: **eigener, vorhandener Pfosten**
- Vorh. Pfostenhöhe: **300 cm**
- Durchmesser: **60 mm**
- Pfostenaufkleber: **Ja**
- Schilderfläche: **0,53 m<sup>2</sup>** (nach Endausbau inkl. Plaketten)



**Das Lichtraumprofil muss beachtet werden!**

**Montage:**



Gemeinde: Ingolstadt


Rechts-Wert: 4462,505

Hoch-Wert: 5400,336

Baulast: (Gemeinde)

**Knoten: IN 12 / Manchinger Straße / PAF 34 / Stadtgrenze**

Erstellt von Stadt Ingolstadt [K1801-P60] mit VP-Info 5 des Planungsbüros VIA eG



Montage:

